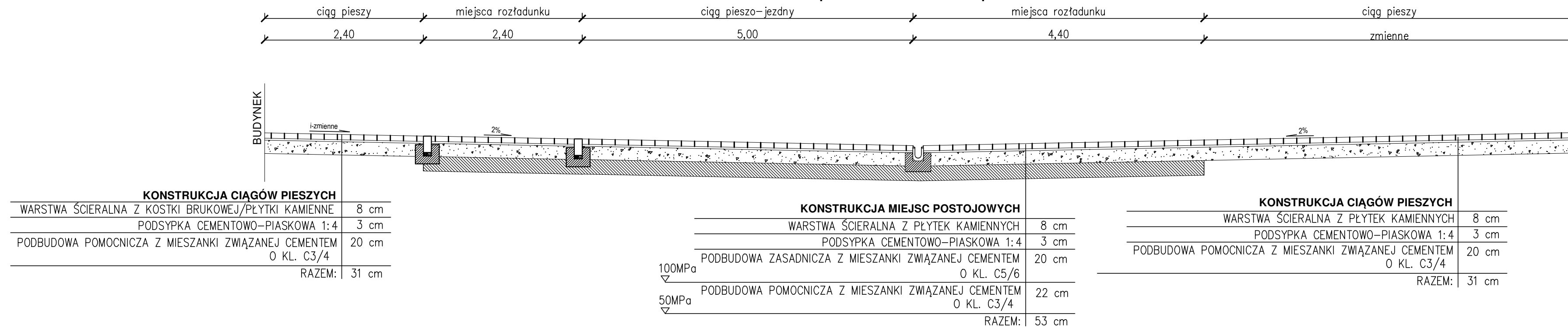
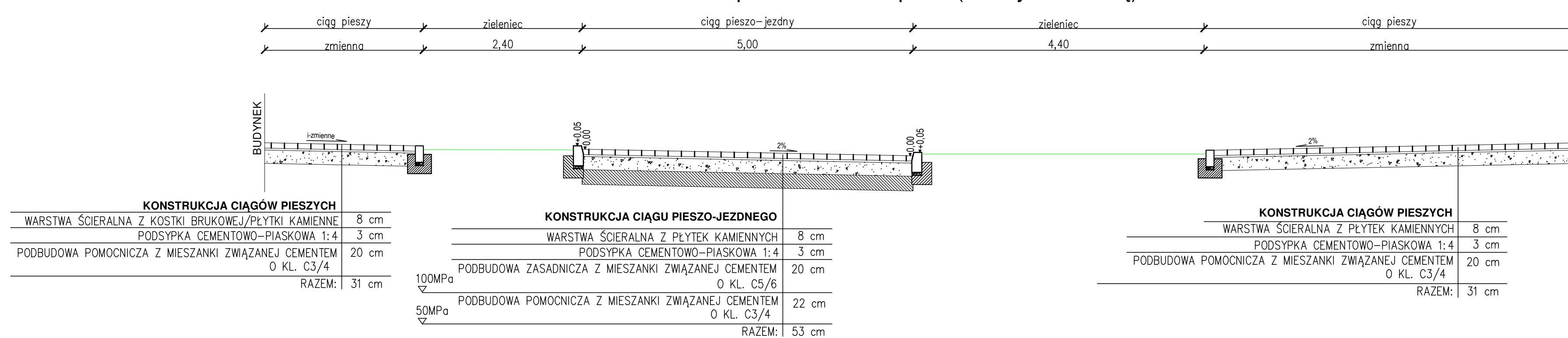


PRZEKRÓJ NORMALNY  
Deptak ul. 11 Listopada




PRZEKRÓJ NORMALNY  
Deptak ul. 11 Listopada (rabaty z zielenią)



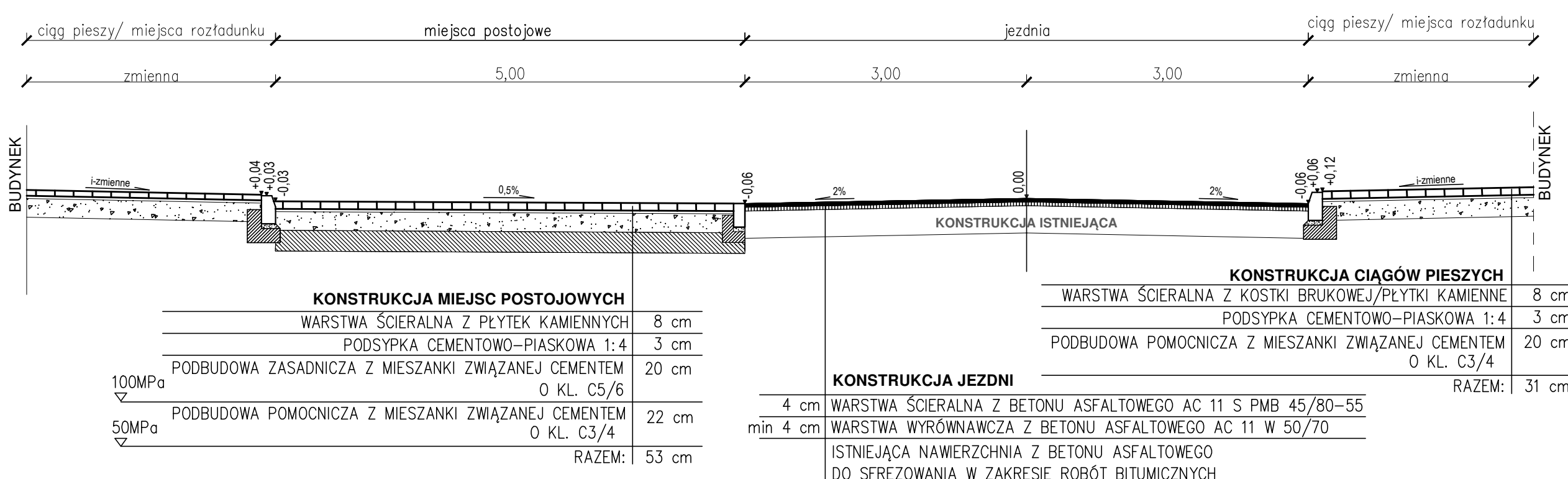
od km 0+000,00 do km 0+014,37  
od km 0+020,57 do km 0+026,41  
od km 0+032,51 do km 0+038,41  
od km 0+044,51 do km 0+050,41  
od km 0+056,51 do km 0+063,41  
od km 0+069,51 do km 0+076,41  
od km 0+082,51 do km 0+088,41  
od km 0+094,51 do km 0+102,41  
od km 0+108,51 do km 0+114,51  
od km 0+120,51 do km 0+126,41  
od km 0+132,51 do km 0+138,41  
od km 0+144,51 do km 0+150,41  
od km 0+156,51 do km 0+162,41  
od km 0+168,51 do km 0+174,41  
od km 0+180,51 do km 0+186,41  
od km 0+192,51 do km 0+200,41  
od km 0+206,51 do km 0+212,41  
od km 0+218,51 do km 0+224,41  
od km 0+230,51 do km 0+236,41  
od km 0+242,51 do km 0+248,41  
od km 0+254,51 do km 0+261,41  
od km 0+267,51 do km 0+273,41  
od km 0+287,51 do km 0+293,41  
od km 0+312,51 do km 0+318,41  
od km 0+324,51 do km 0+330,41  
od km 0+336,51 do km 0+342,41  
od km 0+348,51 do km 0+354,41  
od km 0+360,51 do km 0+366,41  
od km 0+372,51 do km 0+378,41  
od km 0+384,51 do km 0+390,41  
od km 0+396,51 do km 0+402,41  
od km 0+408,51 do km 0+414,37

od km 0+014,37 do km 0+020,51 (z lewej strony)  
od km 0+026,41 do km 0+032,51  
od km 0+038,41 do km 0+044,51  
od km 0+050,41 do km 0+056,51  
od km 0+063,41 do km 0+069,51  
od km 0+076,41 do km 0+082,51  
od km 0+088,41 do km 0+094,51  
od km 0+102,41 do km 0+108,51  
od km 0+114,51 do km 0+120,51 (z prawej strony)  
od km 0+126,41 do km 0+132,51 (z prawej strony)  
od km 0+138,41 do km 0+144,51  
od km 0+150,41 do km 0+156,51  
od km 0+162,41 do km 0+168,51  
od km 0+174,41 do km 0+180,51  
od km 0+186,41 do km 0+192,51  
od km 0+200,41 do km 0+206,51 (z prawej strony)  
od km 0+212,41 do km 0+218,51 (z prawej strony)  
od km 0+224,41 do km 0+230,51  
od km 0+236,41 do km 0+242,51  
od km 0+248,41 do km 0+254,51  
od km 0+261,41 do km 0+267,51  
od km 0+269,51 do km 0+275,41  
od km 0+287,51 do km 0+293,41  
od km 0+306,41 do km 0+312,51  
od km 0+318,41 do km 0+324,51  
od km 0+330,41 do km 0+336,51  
od km 0+342,41 do km 0+348,51 (z prawej strony)  
od km 0+354,41 do km 0+360,51 (z prawej strony)  
od km 0+366,41 do km 0+372,51 (z prawej strony)  
od km 0+378,41 do km 0+384,51 (z prawej strony)  
od km 0+390,41 do km 0+396,51  
od km 0+402,41 do km 0+408,51 (z lewej strony)

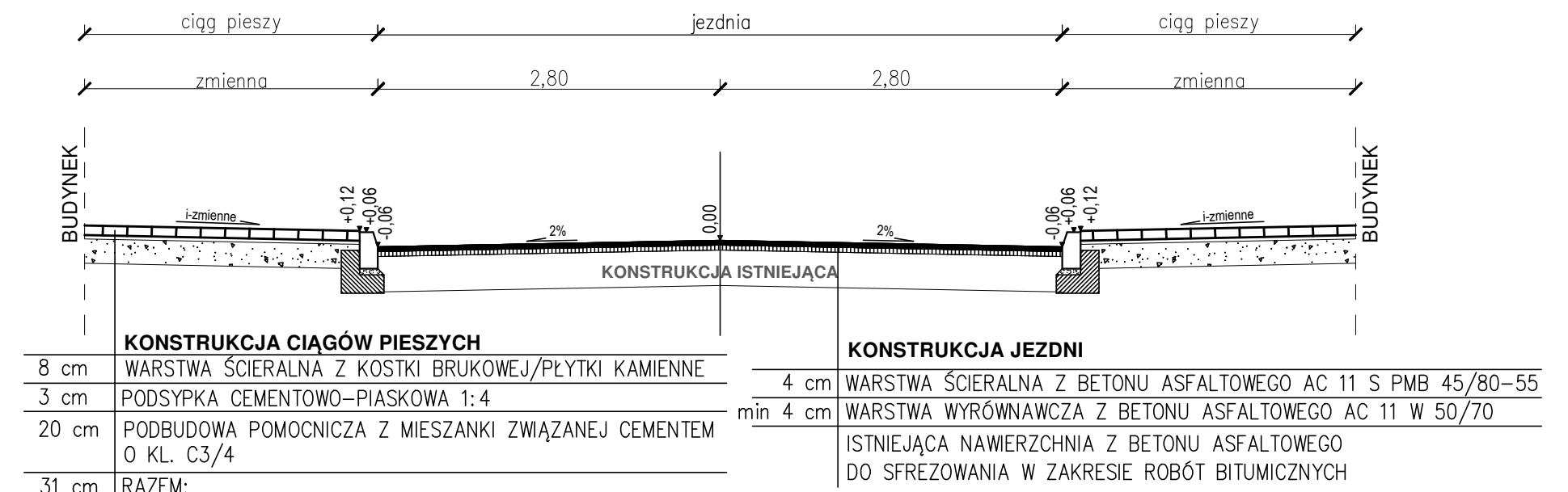
PRZEKRÓJ NORMALNY  
ul. Rotmistrza Pileckiego  
od km 0+000,00 do km 0+034,67



PRZEKRÓJ NORMALNY  
ul. Żwirki i Wigury  
od km 0+017,20 do km 0+059,11



PRZEKRÓJ NORMALNY  
ul. Bolesława Limanowskiego i ul. Lecha Zondka  
km od 0+000,00 do km 0+029,07



PROJEKT REWITALIZACJI  
UL. 11 LISTOPADA  
od ul. Spółdzielczej do ul. 1. Maja  
w GRODZISKU MAZOWIECKIM

działka nr. ew. 108/4; obręb ew. 0011  
działki nr. ew. 38/9; obręb ew. 0012  
działki nr. ew. 9/2, 41/14, 48/3, 48/4, 48/6, 64/3,  
85/1, 85/2, 86/1, 86/2, 102/10, 102/20, 109/14, 113/8,  
113/10, 113/18; obręb ew. 0023  
działki nr. ew. 1, 2, 17/4, 36, 37/5, 62/3, 70/6,  
104/13, 110, 125/1, 126/1; obręb ew. 0024  
jednostka ewidencyjna: 140504\_4

ETAP PROJEKT BUDOWLANY

Gmina GRODZISK MAZOWIECKI  
INWESTOR ul. Kościuszki 32A,  
05-625 Grodzisk Mazowiecki

ARTUR CEBULA  
ARCHITEKT  
SOWA WOLA FOLWARCZA, UL. RYBA 13, 05-152 OLSZÓW

AUTORIZY  
mgr inż. Paweł Chaba  
PROJEKT UPRAWNIENIA BUDOWLANE DO PROJEKTOWANIA  
I KIER. ROB. BEZ OGRANICZEŃ W SPECJALNOŚCI  
DROGOWEJ NR : LUB/0011/PW06/13

mgr inż. Maciej Usarek  
SPRAW DZIE  
UPRAWNIENIA BUDOWLANE DO PROJEKTOWANIA  
BEZ OGRANICZEŃ W SPECJALNOŚCI  
DROGOWEJ NR : LUB/0214/P006/08

OPRACO  
WANE inż. Krzysztof Kozaczynski

PRZEKROJE NORMALNE

SKALA 1:50  
BRANZA DROGOWA  
DATA 28.05.2021